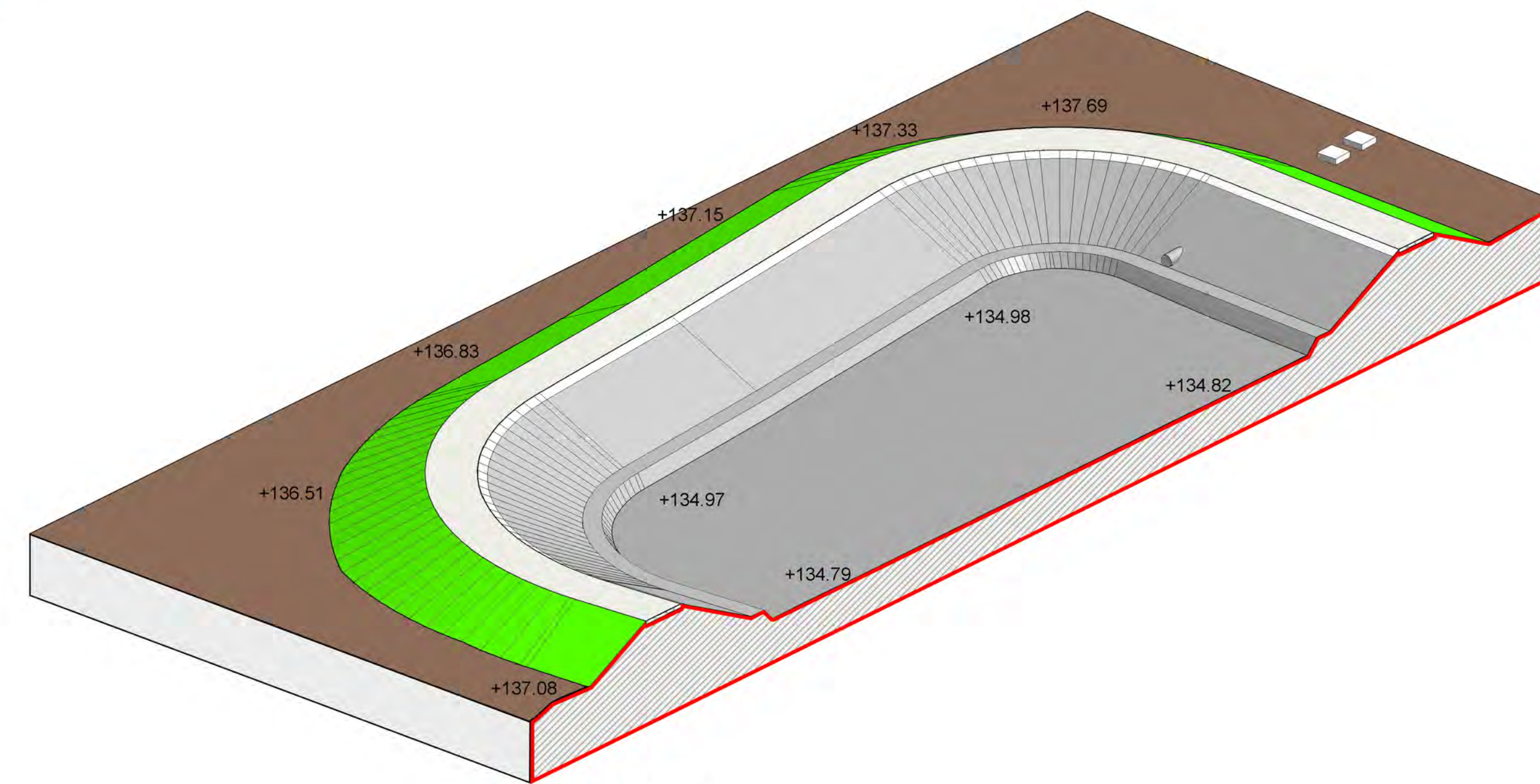
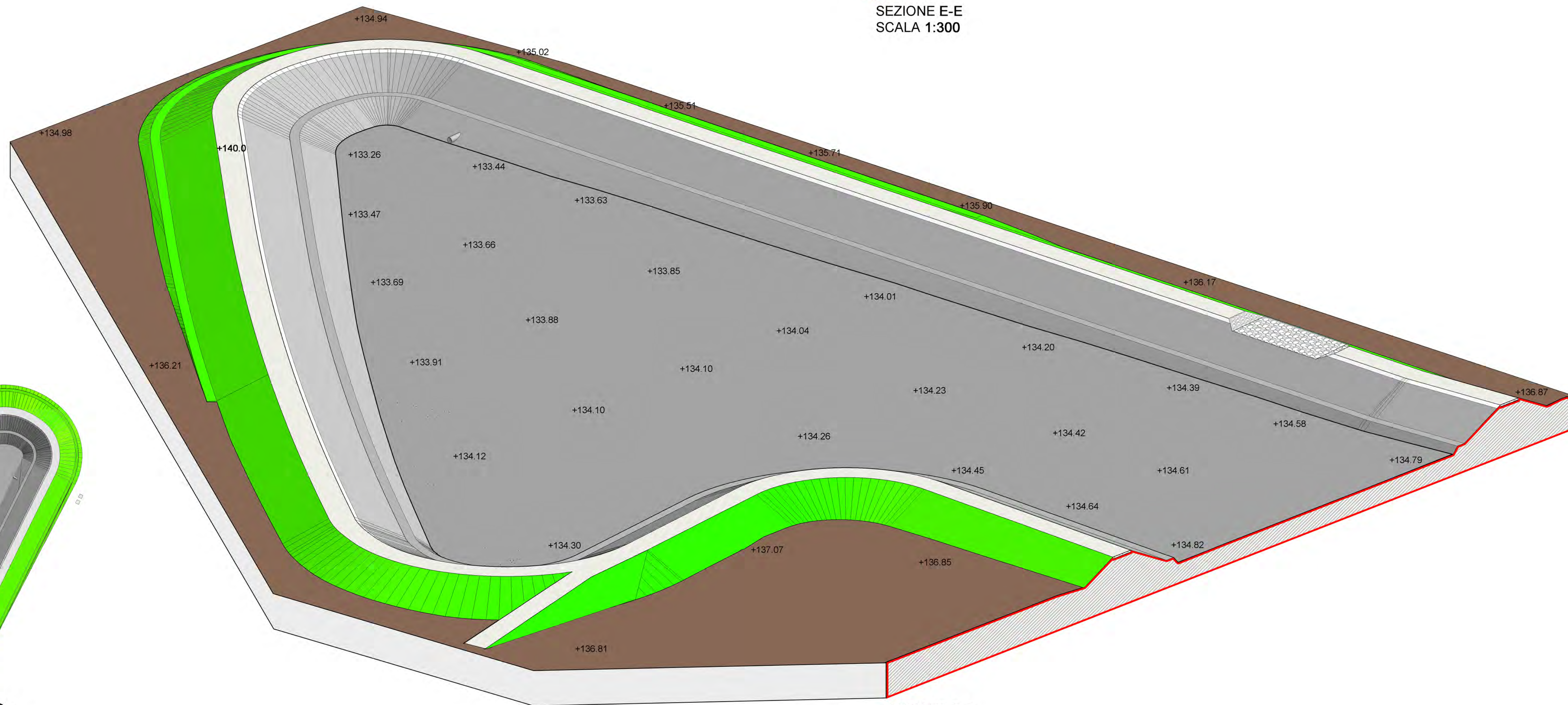


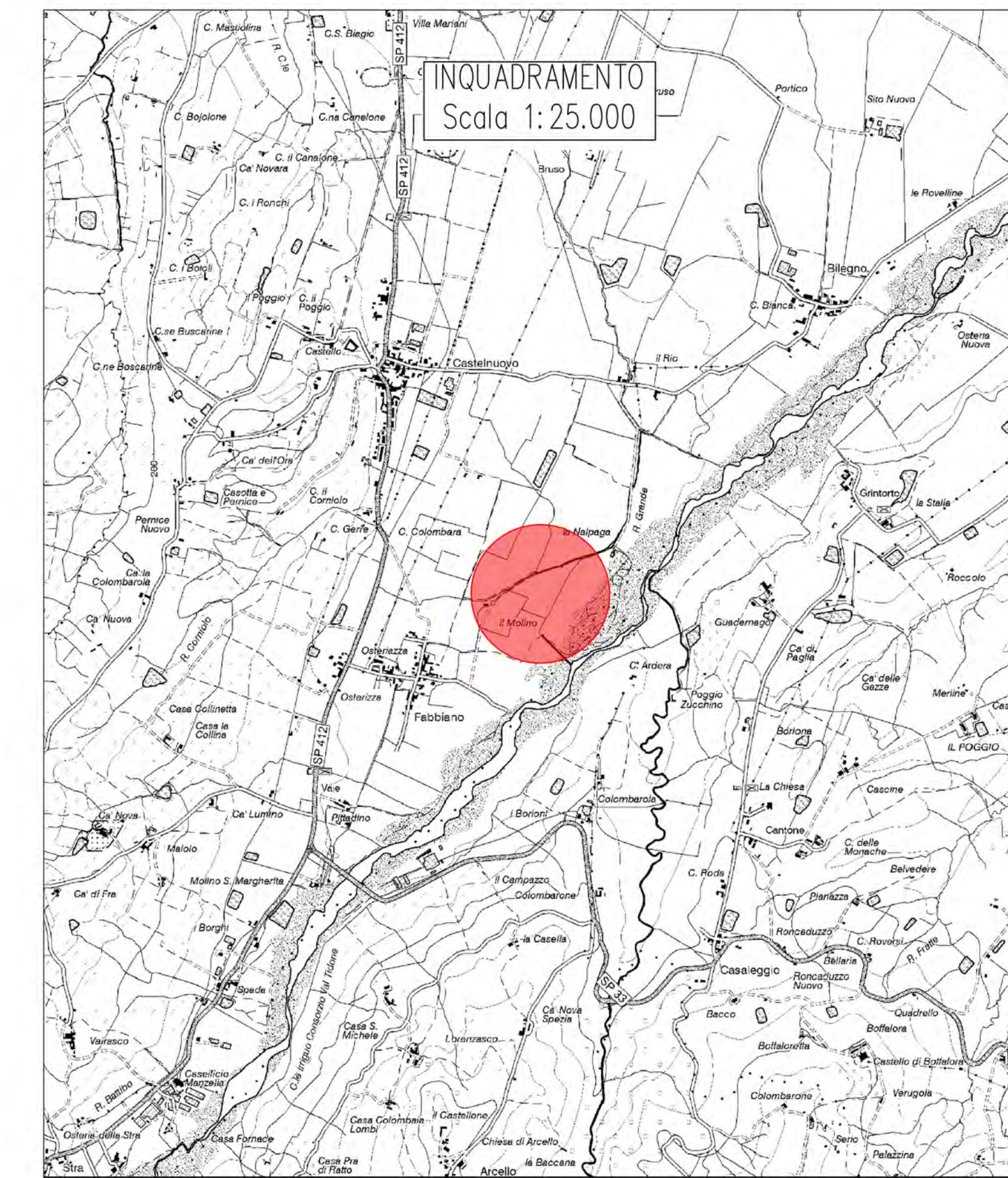
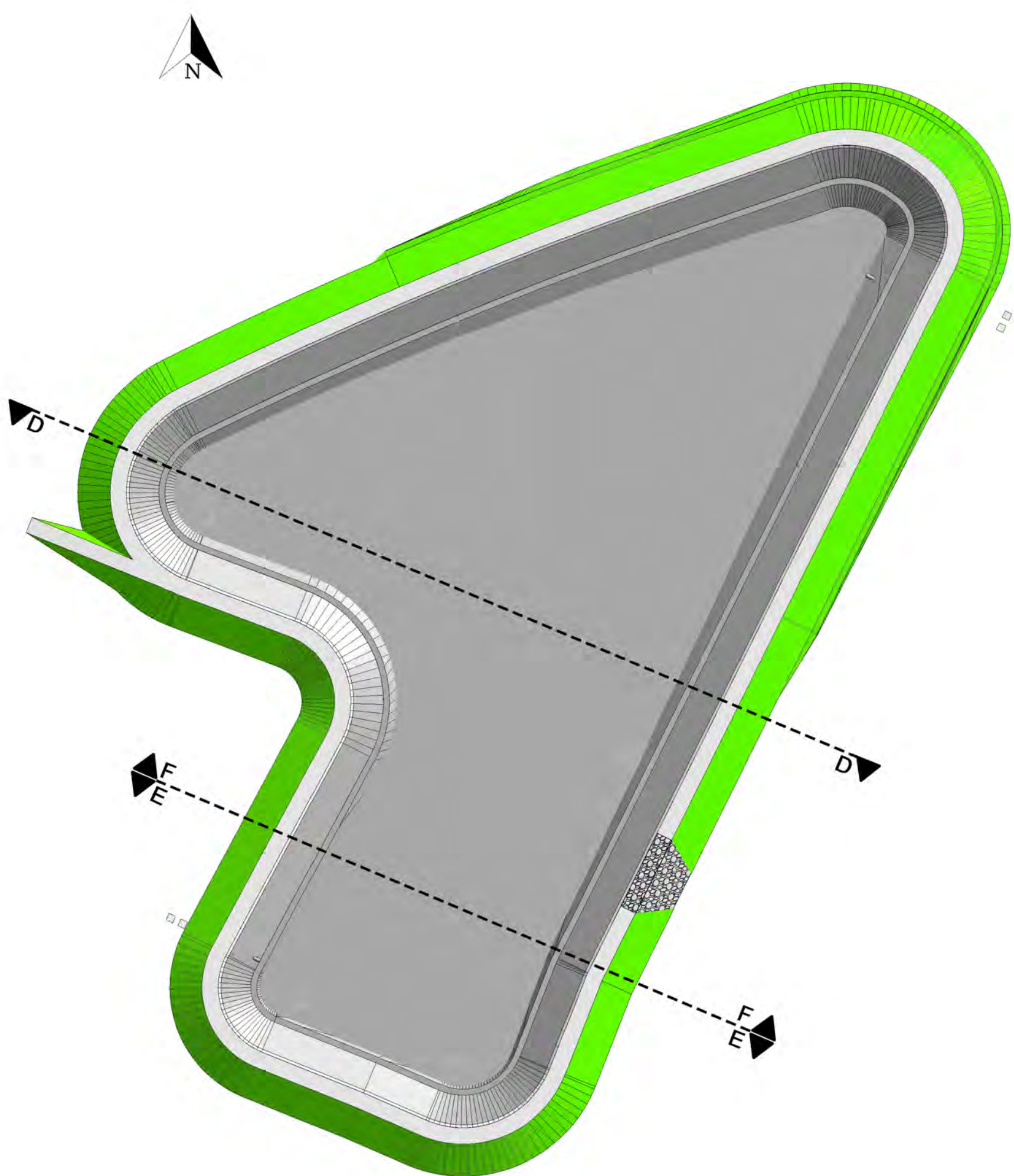
SEZIONE D-D
SCALA 1:300



SEZIONE E-E
SCALA 1:300



SEZIONE F-F
SCALA 1:300



LAGO FABBIANO			
Voce	Rif. elenco prezzi	U.M.	Quantità
Scavo sbancamento per scotico	A10.5	mc	10'570,00
Scavo di sbancamento	A10.5	mc	31'670,00
Scavo di fondazione argine	A10.10	mc	3'010,00
Materiale proveniente da scavi	12.20.015.c	mc	34'680,00
Materiale di riporto da cava : trasporto	A10.35.2	mc	5'540,00
: stesa e compattazione	12.20.015.c		
Trasporto materiale di risulta	A10.35.2	mc	10'570,00
Inghiaiamento coronamento argine	A10.40.2	mc	900,00
Impermeabilizzazione EPDM	AP4	mq	26'860,00
Rete antinutrie	AP9	mq	10'050,00
Sistemazione scarpate	C20.40	mq	17'110,00

NB: i valori di volume e superficie riportati sono stati calcolati e testati tramite AutoCAD Civil 3D 2018

TITOLO DEL PROGRAMMA:
**REGOLAMENTO UE N. 1305 DEL 13-12-2013
 PROGRAMMA SVILUPPO RURALE PSR 2014-2020**

MISURA 4 - Investimenti in immobilizzazioni materiali
 SOTTOMISURA 4.3 - Investimenti in infrastrutture per lo sviluppo dell'ammendamento e l'adeguamento dell'agricoltura e della silvicoltura, compresi l'accesso ai terreni agricoli e forestali, la ricomposizione e il miglioramento fondiario, l'approvvigionamento e il risparmio di energia e risorse idriche

TIPOLOGIA DI OPERAZIONE 4.3.02 - Investimenti in infrastrutture irrigue

PROGETTO ESECUTIVO

LOCALIZZAZIONE: Comune di BORGONOVÒ V.T. - Provincia di Piacenza

TITOLO PROGETTO: Regione Emilia Romagna
CUP: G4ZE1700020006

**REALIZZAZIONE DI INVASO AD USO IRRIGUO
 PRESSO LOC. FABBIANO DI BORGONOVÒ V.T.
 NEL DISTRETTO IRRIGUO TIDONE (PC)**

TITOLO ELABORATO: DOCUMENTO ELABORATI GRAFICI

**SEZIONI TRASVERSALI DI PROGETTO
 ASSONOMETRICHE**

RELATIVI AL: Ufficio tecnico Consorzio di Bonifica di Piacenza

LIVELLO PROGETTO:		CODICE ELABORATO:		SCALA:	DATA:
DOC:	PROGR:	TAV:	REV:		
PE	C	7	3	0	1:300
D					
C					
A					
Revisione:	Disegnata:	Scelta:	Utile:	Verificata:	Utile:
					Approvato:
					Data: