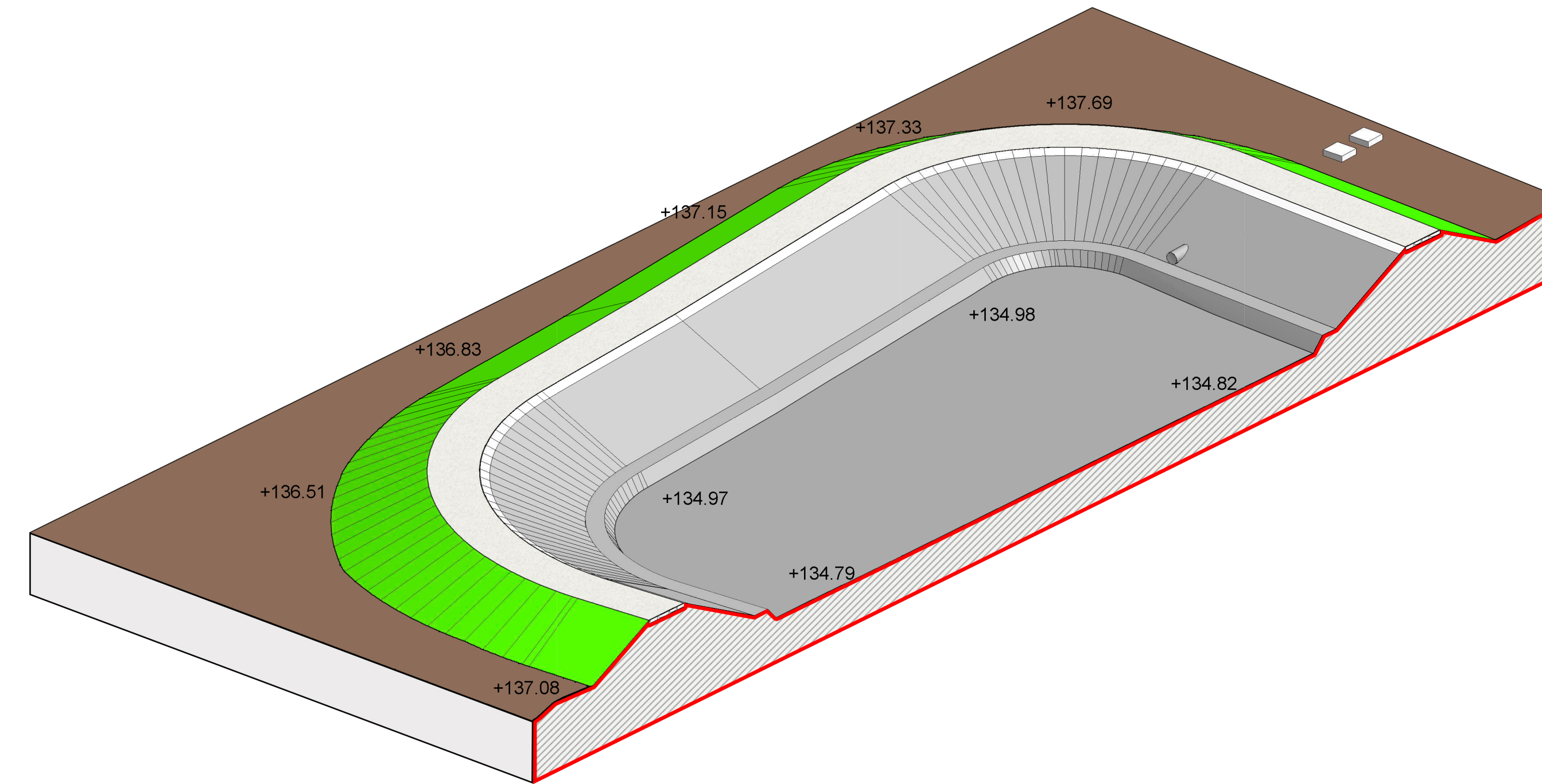


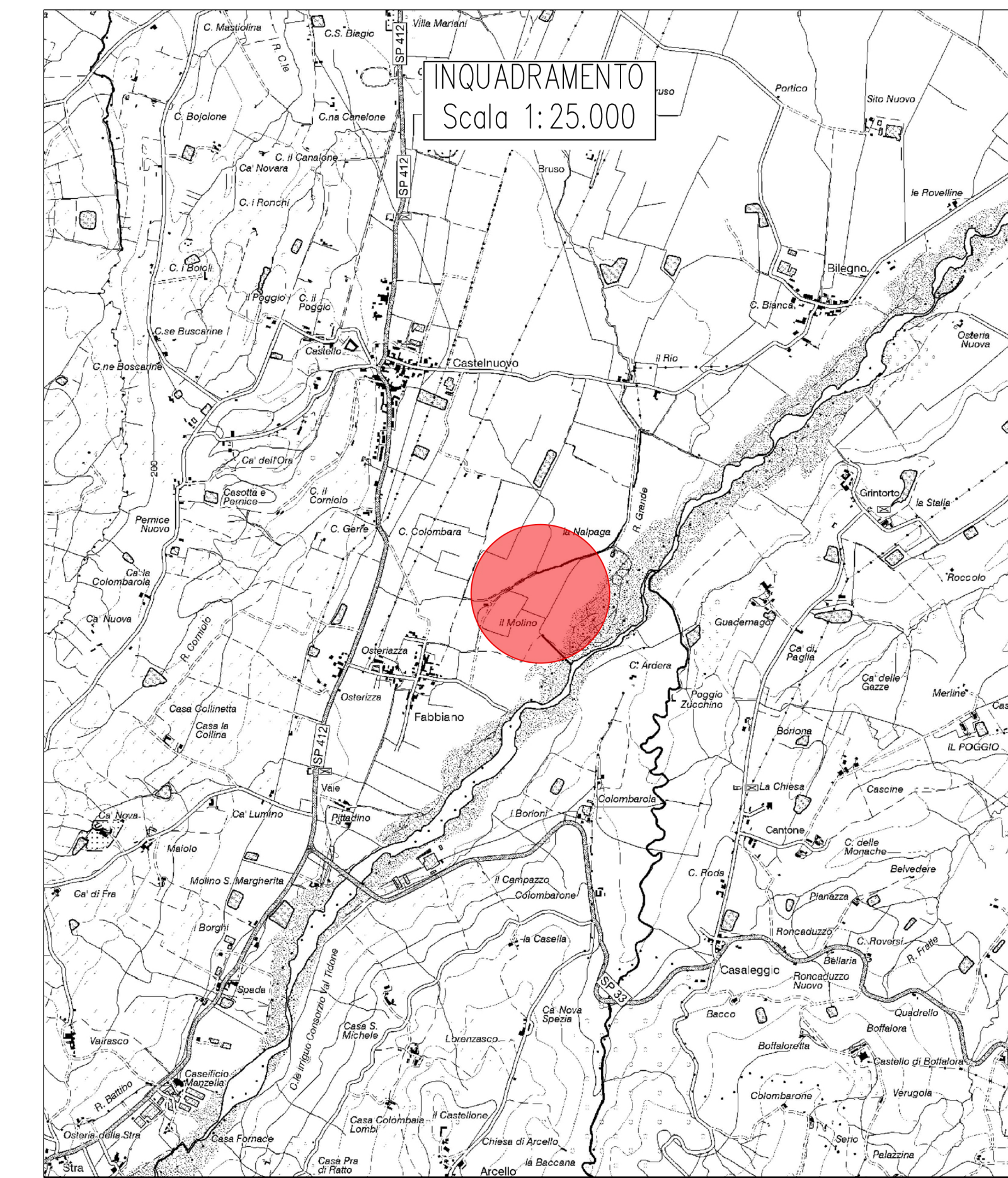
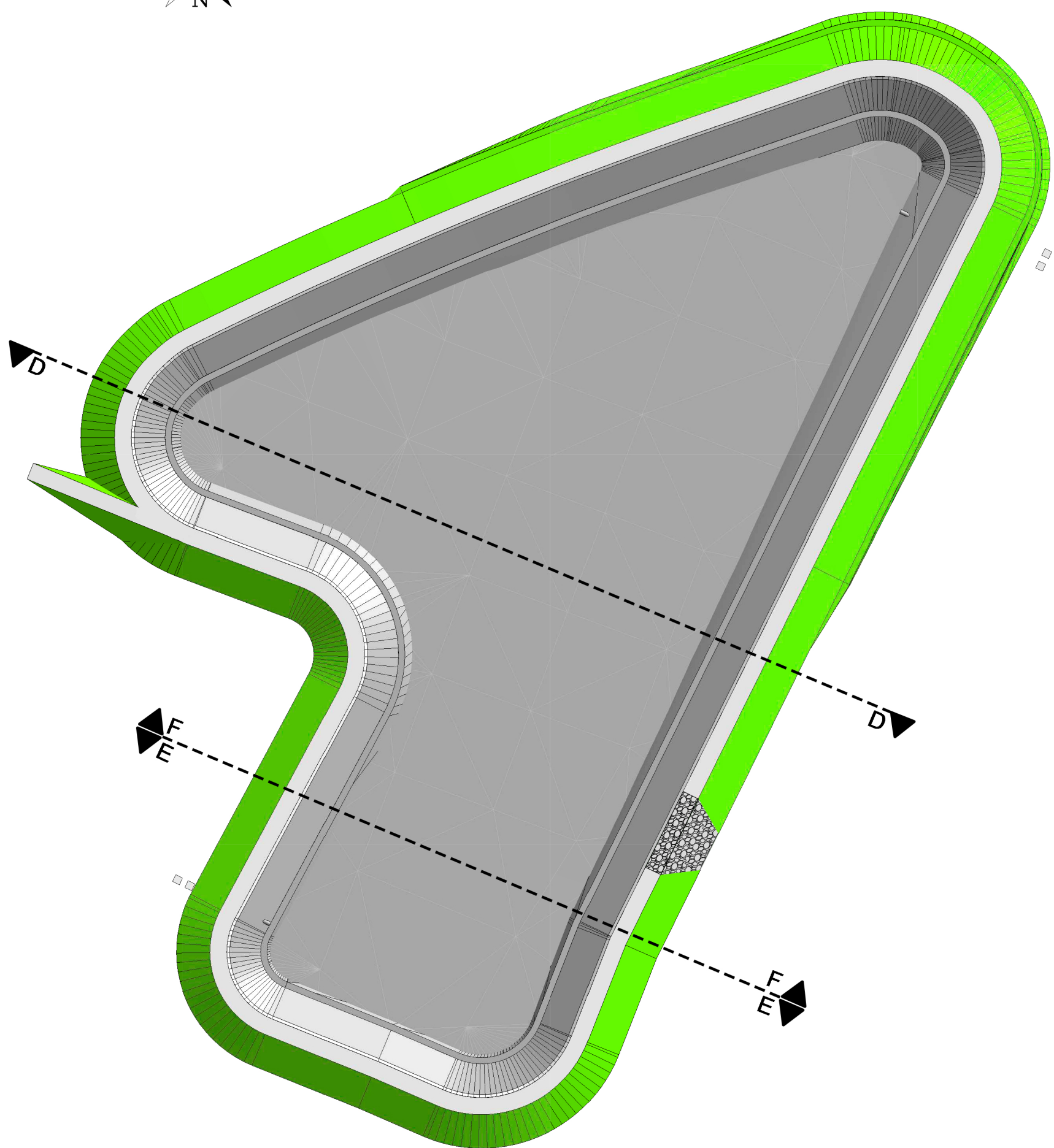
SEZIONE D-D
SCALA 1:300



SEZIONE E-E
SCALA 1:300



SEZIONE F-F
SCALA 1:300



LAGO FABBIANO			
Voce	Rif. elenco prezzi	U.M.	Quantità
Scavo sbancamento per scotico	A10.5	mc	10'570,00
Scavo di sbancamento	A10.5	mc	31'670,00
Scavo di fondazione argine	A10.10	mc	3'010,00
Materiale proveniente da scavi	12.20.015.c	mc	34'680,00
Materiale di riporto da cava : trasporto	A10.35.2	mc	5'540,00
: stesa e compattazione	12.20.015.c		
Trasporto materiale di risulta	A10.35.2	mc	10'570,00
Inghiaiamento coronamento argine	A10.40.2	mc	900,00
Impermeabilizzazione EPDM	AP4	mq	26'860,00
Rete antinutrie	AP9	mq	10'050,00
Sistemazione scarpate	C20.40	mq	17'110,00

NB: i valori di volume e superficie riportati sono stati calcolati e testati tramite AutoCAD Civil 3D 2018

TITOLO DEL PROGRAMMA:
**REGOLAMENTO UE N. 1305 DEL 13-12-2013
 PROGRAMMA SVILUPPO RURALE PSR 2014-2020**

MISURA 4 - Investimenti in immobilizzazioni materiali
 SOTTOMISURA 4.3 - Investimenti in infrastrutture per lo sviluppo dell'ammodernamento e l'adeguamento dell'agricoltura e della silvicoltura, compresi l'accesso ai terreni agricoli e forestali, la ricomposizione e il miglioramento fondiario, l'approvvigionamento e il risparmio di energia e risorse idriche

TIPOLOGIA DI OPERAZIONE 4.3.02 - Investimenti in infrastrutture irrigue

PROGETTO ESECUTIVO

LOCALIZZAZIONE: Comune di BORGONOV V.T. - Provincia di Piacenza

REGIONE Emilia Romagna
 CUP: G42E1700020006

TITOLO PROGETTO:
**REALIZZAZIONE DI INVASO AD USO IRRIGUO
 PRESSO LOC. FABBIANO DI BORGONOV V.T.
 NEL DISTRETTO IRRIGUO TIDONE (PC)**

DOCUMENTO ELABORATI GRAFICI

TITOLO ELABORATO:
**SEZIONI TRASVERSALI DI PROGETTO
 ASSONOMETRICHE**

REDAZIONE: Ufficio tecnico Consorzio di Bonifica di Piacenza

LIVELLO PROGETTO		CODICE ELABORATO			SCALA	DATA
PE	C	7	3	0	1:300	30-4-2019
D						
C						
B						
A						
Revisione	Disegnata	Stipata	Udata	Verificata	Data	Approvata