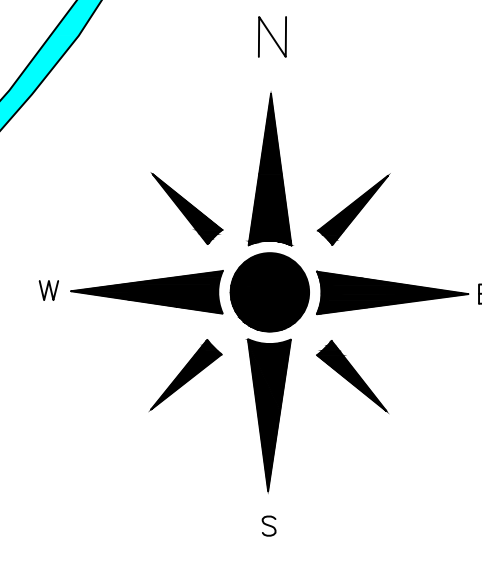
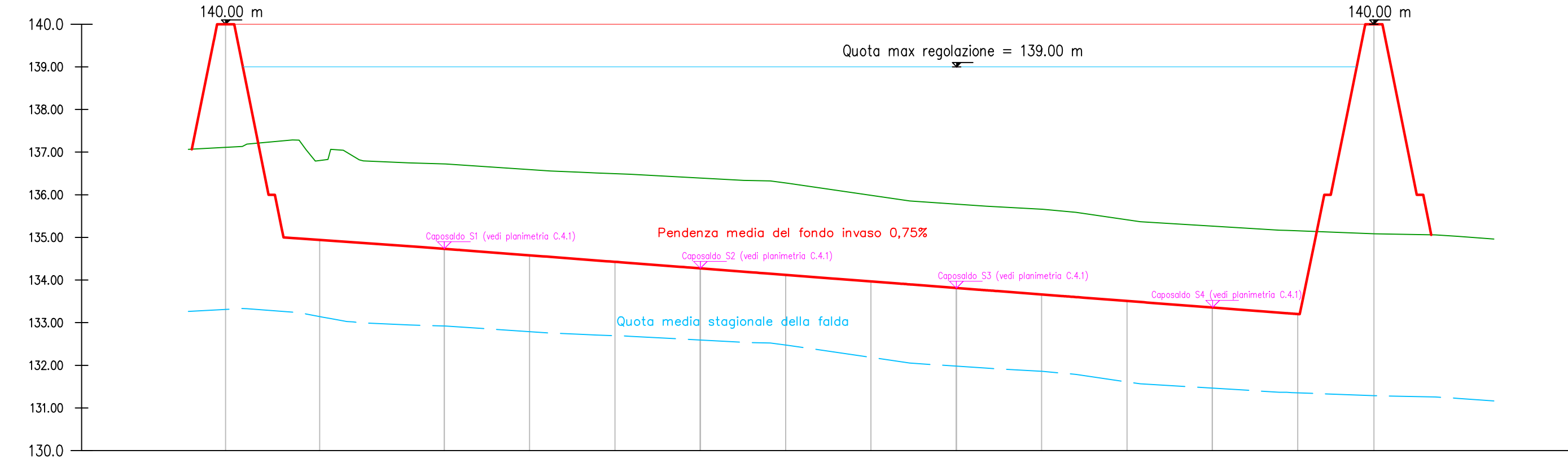


PLANIMETRIA
Scala 1:1.000



Profilo: P1
Scala : 1000:100
Q.Rif. : 130.00



NUMERO SEZIONE	1	2	3	4
PROGRESSIVE TERRENO	0,00	20,00	20,00	20,00
DISTANZE PARZIALI	6,35	4,00	8,00	1,50
QUOTE TERRENO	136,97	136,82	136,70	136,82
QUOTE PROGETTO	136,82	140,00	140,00	136,00
QUOTE FALDA	137,06	137,11	137,04	137,11

NUMERO SEZIONE	1	2	3	4
PROGRESSIVE TERRENO	0,00	20,00	20,00	20,00
DISTANZE PARZIALI	6,35	4,00	8,00	1,50
QUOTE TERRENO	136,97	136,82	136,70	136,82
QUOTE PROGETTO	136,82	140,00	140,00	136,00
QUOTE FALDA	137,06	137,11	137,04	137,11

Sez. 1
Progr.: 60.00
Scala: 1:250
Q.Rif.: 130.00

PROGRESSIVE PROGETTO	DISTANZE PARZIALI	QUOTE TERRENO	QUOTE PROGETTO
0,00	6,35	136,97	136,82
6,35	4,00	136,82	140,00
10,35	8,00	136,70	140,00
18,35	1,50	136,82	136,00
19,85	2,54	136,70	134,73
22,39	35,04	136,70	134,73
57,43	21,68	136,73	134,73
79,11	2,66	136,82	134,73
81,76	1,50	136,00	136,00
83,19	8,07	136,72	136,00
91,25	4,00	140,00	140,00
95,29	7,35	140,00	140,00
101,58	6,30	136,90	136,88
		136,83	136,82

Sez. 2
Progr.: 120.00
Scala: 1:250
Q.Rif.: 130.00

PROGRESSIVE PROGETTO	DISTANZE PARZIALI	QUOTE TERRENO	QUOTE PROGETTO
0,00	6,87	136,64	136,59
6,87	4,00	136,53	140,00
10,92	8,09	136,07	140,00
18,98	1,50	136,60	136,00
20,51	3,56	136,31	134,27
24,07	112,88	136,50	134,27
136,58	17,83	136,58	134,27
136,41	3,46	136,41	134,27
136,40	1,50	136,40	136,00
136,26	8,01	136,26	136,00
136,27	4,00	136,27	140,00
136,28	7,35	136,28	140,00
136,34	136,33	136,34	136,33
136,38	136,36	136,38	136,36

Sez. 3
Progr.: 180.00
Scala: 1:250
Q.Rif.: 130.00

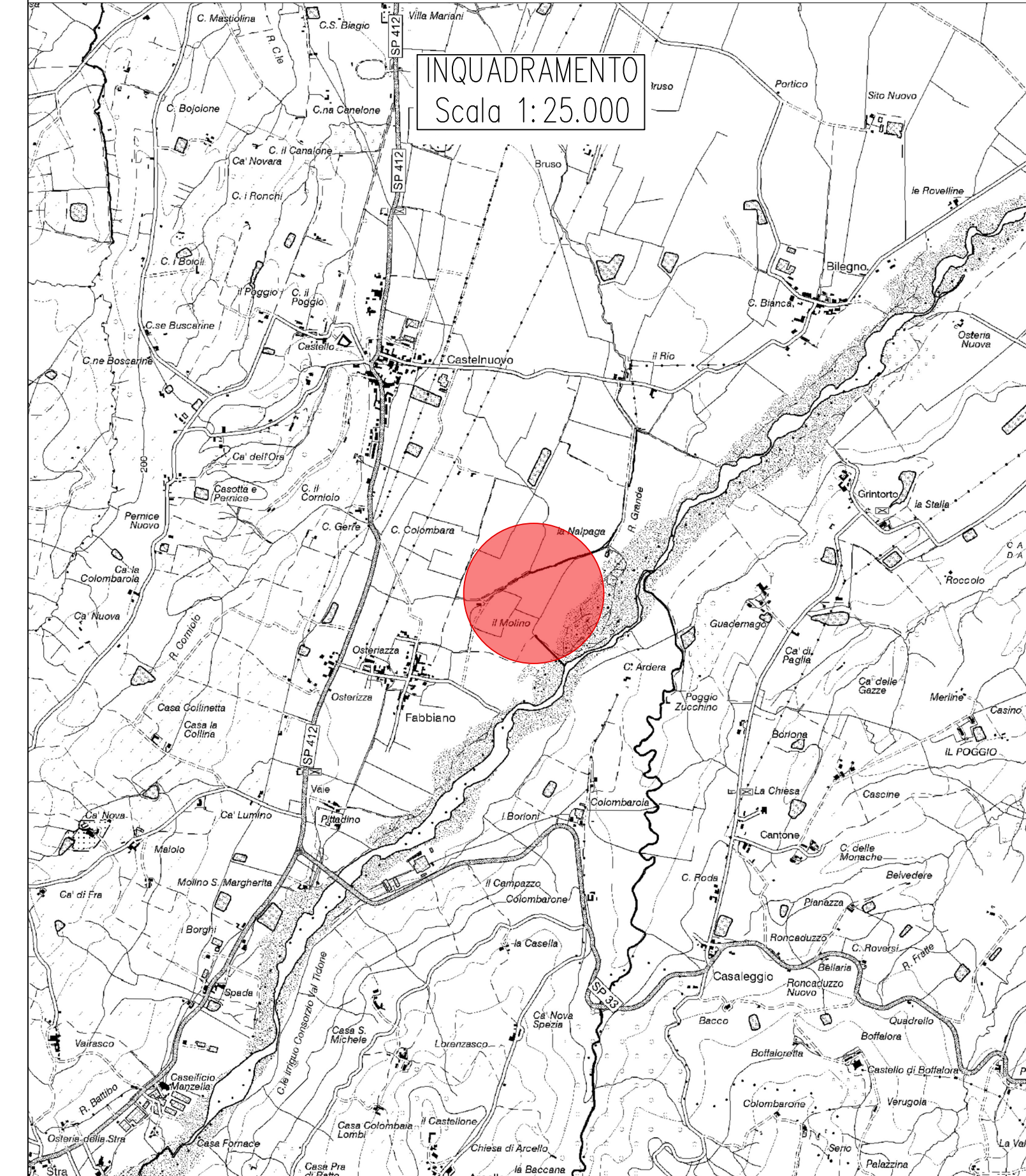
PROGRESSIVE PROGETTO	DISTANZE PARZIALI	QUOTE TERRENO	QUOTE PROGETTO
0,00	9,89	136,20	136,10
9,89	4,00	136,17	140,00
14,93	10,11	136,07	140,00
25,04	1,60	136,00	136,00
26,64	5,55	135,94	133,81
32,49	73,25	133,81	133,81
105,73	14,15	136,00	136,00
119,33	4,38	135,79	135,83
124,26	1,50	135,77	135,77
125,76	8,01	135,76	135,76
133,77	4,00	135,74	140,00
137,77	8,01	140,00	140,00
145,78	8,01	136,00	136,00
147,28	1,50	136,00	136,00
155,76	135,76	135,76	135,76

Sez. 4
Progr.: 240.00
Scala: 1:250
Q.Rif.: 130.00

PROGRESSIVE PROGETTO	DISTANZE PARZIALI	QUOTE TERRENO	QUOTE PROGETTO
0,00	2,17	135,17	135,18
2,17	1,50	135,17	136,00
4,17	10,68	135,17	136,00
14,85	4,00	135,17	140,00
20,21	10,75	135,17	140,00
30,96	1,50	135,30	136,00
32,97	7,11	135,30	136,00
40,08	21,14	133,26	133,27
61,21	10,47	133,26	133,26
71,68	5,30	133,27	133,30
76,98	1,50	133,27	136,00
78,48	8,01	133,27	136,00
86,49	4,00	135,24	140,00
90,49	8,01	135,24	140,00
98,50	1,50	135,23	136,00
100,00	1,57	135,23	136,00
101,57	135,21	135,21	135,22
133,27	133,27	133,27	133,27

LAGO FABBIANO			
Voce	Rif. elenco prezzi	U.M.	Quantità
Scavo sbancamento per scotico	A10.5	mc	10'570,00
Scavo di sbancamento	A10.5	mc	31'670,00
Scavo di fondazione argine	A10.10	mc	3'010,00
Materiale proveniente da scavi	12.20.015.c	mc	34'680,00
Materiale di riporto da cava : trasporto	A10.35.2	mc	5'540,00
stesa e compattazione	12.20.015.c		
Trasporto materiale di risulta	A10.35.2	mc	10'570,00
Inghiaio coronamento argine	A10.40.2	mc	900,00
Impermeabilizzazione EPDM	AP4	mq	26'860,00
Rete antintrieb	AP9	mq	10'050,00
Sistemazione scarpate	C20.40	mq	17'110,00

NB: i valori di volume e superficie riportati sono stati calcolati e testati tramite AutoCAD Civil 3D 2018



CONSORZIO DI BONIFICA DI PIACENZA
Sede legale: 29122 Piacenza - strada Val Nure, 3 - tel. 0523 464811 - fax 0523 464800 - C.F. 91096930335
info@cbpiacenza.it - www.cbpiacenza.it
e-mail certificata: cbpiacenza@pec.it

TITOLO DEL PROGRAMMA:
**REGOLAMENTO UE N. 1305 DEL 13-12-2013
PROGRAMMA SVILUPPO RURALE PSR2014-2020**
MISURA 4 - Investimenti in immobilizzazioni materiali
SOTTOMISURA 4.3 - Investimenti in infrastrutture per lo sviluppo l'ammmodernamento e l'adeguamento dell'agricoltura e della silvicoltura, compresi l'accesso ai terreni agricoli e forestali, la ricomposizione e il miglioramento fondiario, l'approvvigionamento e il risparmio di energia e risorse idriche
TIPOLOGIA DI OPERAZIONE 4.3.02 - Investimenti in infrastrutture irrigue

PROGETTO ESECUTIVO			
LOCALIZZAZIONE	REGIONE	CUP	CODICE PROGETTO
Comune di BORGONOVO V.T. - Provincia di Piacenza	Emilia Romagna	G42E1700020006	2017P588-01
REALIZZAZIONE DI INVASO AD USO IRRIGUO PRESSO LOC. FABBIANO DI BORGONOVO V.T. NEL DISTRETTO IRRIGUO TIDONE (PC)			
DOCUMENTO ELABORATI GRAFICI			
PRELATO DA ULTIMO MODIFICATO Consorzio di Bonifica di Piacenza			
LIVELLO PROGETTO	DOC.	CODICE ELABORATO	DATA
PE	C	PROG. 7 1 1	VARIE 30-4-2019
D			
C			
B			
A			
Revisione	INT. VERIFICA	Redatto	0-3-2019
	Disegnato	Verificato	DATA
			Approvato
			DATA

